

## Aufgabe 12: Informationen über ein Land beschaffen und grafisch darstellen

**Beschaffe dir über ein vorgegebenes Land die gewünschten Informationen.**

- Suche möglichst aktuelle Zahlen.
- Nutze verschiedene Informationsquellen.
- Du beschränkst dich auf das Wichtigste.

### **LERNZIELE:**

- Sich Informationen beschaffen
- Sich einen Überblick über ein Land verschaffen
- Informationen grafisch umsetzen


### **Achte auf die Beurteilungskriterien:**

1. Du beschaffst dir innerhalb der gegebenen Zeit die verlangten Informationen.
2. Du verschaffst dir die Informationen möglichst selbständig.
3. Du kannst die Informationen bildlich umsetzen.

Mein **Land** heisst: .....

Die **Fahne** sieht folgendermassen aus:

**Fläche:** ..... km<sup>2</sup>



= 40'000 km<sup>2</sup> (Schweiz)

**Bedeutung der Fahne:**

**Einwohnerzahl:** .....


.....

**Bevölkerungsdichte (Einw./km<sup>2</sup>)** .....

.....

.....

**Faustskizze** mit Grenzen, Nachbarländern, wichtigsten Städten, Gewässern, Bergen



### Beschäftigungsstruktur

Die Leute arbeiten prozentual in:



Landwirtschaft .....

0%

50%


100%

Industrie .....

Dienstleistung .....

**Aufteilung der Bodenfläche in:**

- Wald .....
- Wiese .....
- Ackerland .....
- unproduktive Fläche (Berge, Seen, Wüste) .....



**Wie kommt mein Land zu Geldeinnahmen (Devisen)?**

.....  
.....  
.....  
.....

**Rohstoffe:**

.....  
.....  
.....  
.....

**Was muss mein Land einführen (Import)?**

.....  
.....  
.....  
.....

**Reiches Land – armes Land?**

Pro-Kopf-Einkommen (PIP pro Kopf).....  
UNO-Entwicklungsliste:..... Rang-Nr. ....  
Lebenserwartung: .....

**Sehenswürdigkeiten/Reiseziele** (evtl. Bilder/Zusatzblatt)

.....  
.....  
.....  
.....

**Gib deine benutzten Quellen (mit Jahresangabe) an!**

.....  
.....  
.....  
.....  
.....